

**ИТОГИ РЕАЛИЗАЦИИ ПРОЕКТА
«БЕЗОПАСНЫЕ И КАЧЕСТВЕННЫЕ ДОРОГИ»
В 2017 ГОДУ И ПЛАНЫ НА 2018 ГОД**



БЕЗОПАСНЫЕ И
КАЧЕСТВЕННЫЕ
ДОРОГИ

ГЕОГРАФИЯ ПРОЕКТА

Города-ядра с населением более 1 млн человек

- Волгоград
- Воронеж
- Екатеринбург
- Казань
- Красноярск
- Нижний Новгород
- Новосибирск
- Омск
- Пермь
- Ростов-на-Дону
- Самара
- Уфа
- Челябинск

Города-ядра с населением более 700 тыс. человек

- Краснодар
- Саратов
- Тольятти
- Тюмень

Города-ядра с населением более 500 тыс. человек

- Астрахань
- Барнаул
- Владивосток
- Ижевск
- Иркутск
- Кемерово
- Липецк
- Махачкала
- Набережные Челны
- Новокузнецк
- Оренбург
- Пенза
- Рязань
- Томск
- Ульяновск
- Хабаровск
- Ярославль

Города-ядра с населением более 400 тыс. человек

- Калининград
- Киров
- Тула
- Улан-Удэ
- Чебоксары

Калининградская

Ярославская

Нижегородская

Кировская

Тульская

Рязанская

Чебоксарская

Пермская

Липецкая

Казанская

Ижевская

Воронежская

Пензенская

Набережночелнинская

Екатеринбургская

Саратовская

Самарско-Тольяттинская

Тюменская

Ростовская

Волгоградская

Уфимская

Челябинская

Краснодарская

Оренбургская

Омская

Томская

Красноярская

Новосибирская

Кемеровская

Барнаульская


Новокузнецкая

Иркутская

Улан-Удэнская

Хабаровская

Владивостокская

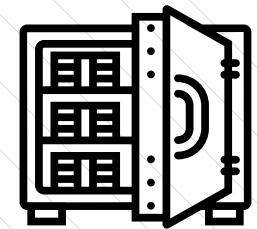
 — города, где будет проходить чемпионат мира по футболу в 2018 году


38 КРУПНЕЙШИХ ГОРОДСКИХ АГЛОМЕРАЦИЙ


СВЫШЕ **40** МЛН ЧЕЛОВЕК

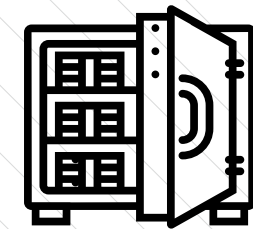

49 836,19 км
ОБЩАЯ ПРОТЯЖЕННОСТЬ ДОРОГ В СОСТАВЕ АГЛОМЕРАЦИЙ


БЕЗОПАСНЫЕ И КАЧЕСТВЕННЫЕ ДОРОГИ




64 млрд 604 млн РУБЛЕЙ

ПЛАНОВЫЙ БЮДЖЕТ



64 млрд 874 млн РУБЛЕЙ

ФАКТИЧЕСКОЕ ФИНАНСИРОВАНИЕ



ЭКОНОМИЯ ПО ТОРГАМ 3,5 млрд рублей



РЕМОНТ 110 ДОПОЛНИТЕЛЬНЫХ ОБЪЕКТОВ



ЦЕЛЕВЫЕ ПОКАЗАТЕЛИ

ПРОТЯЖЕННОСТЬ ДОРОГ

Доля протяженности дорожной сети городских агломераций, соответствующих нормативным требованиям к их транспортно-эксплуатационному состоянию, % (по данным Минтранса России)



Показатели второго уровня и аналитические показатели

Общая площадь объектов, в отношении которых проведены дорожные работы, кв.м./год

Доля протяженности дорожной сети городских агломераций, работающих в режиме перегрузки в "час-пик"

	ПЛАН	ФАКТ
Общая площадь объектов, в отношении которых проведены дорожные работы, кв.м./год	50 190 236	58 118 146
Доля протяженности дорожной сети городских агломераций, работающих в режиме перегрузки в "час-пик"	77%	77%

ОЧАГИ АВАРИЙНОСТИ

Снижение количества мест концентрации дорожно-транспортных происшествий (аварийно-опасных участков) на дорожной сети городских агломераций, % (по данным Минтранса России)



ОБЩЕСТВЕННОЕ МНЕНИЕ

Доля граждан, отметивших улучшение ситуации на дорожной сети городских агломераций (в части состояния дорожной сети и уровня безопасности ДД), % (по данным Минтранса России)



РЕАЛИЗАЦИЯ ПРОЕКТА В 2017 ГОДУ

 РЕМОНТ **3 797** ОБЪЕКТОВ
5 103,9 КМ ДОРОГ

 **26 165** КМ ДОРОГ АГЛОМЕРАЦИЙ

 УСТАНОВКА **2 131** СВЕТОФОРА
35 135 ДОРОЖНЫХ ЗНАКОВ

 ЛИКВИДАЦИЯ
1 465 МЕСТ
КОНЦЕНТРАЦИИ ДТП



РЕАЛИЗАЦИЯ ПРОЕКТА В 2017 ГОДУ

Новокузнецкая агломерация
ДО



после

Барнаулская агломерация
ДО



после

Томская агломерация
ДО



после



СОСТАВ
КОМАНДЫ
ПРОЕКТА

1006

450

ПОДРЯДНЫХ
ОРГАНИЗАЦИЙ

ПРОЕКТНЫЙ
ОФИС



ЭТАЛОН

36

РЕГИОНАЛЬНЫХ
ПРОЕКТНЫХ
ОФИСОВ

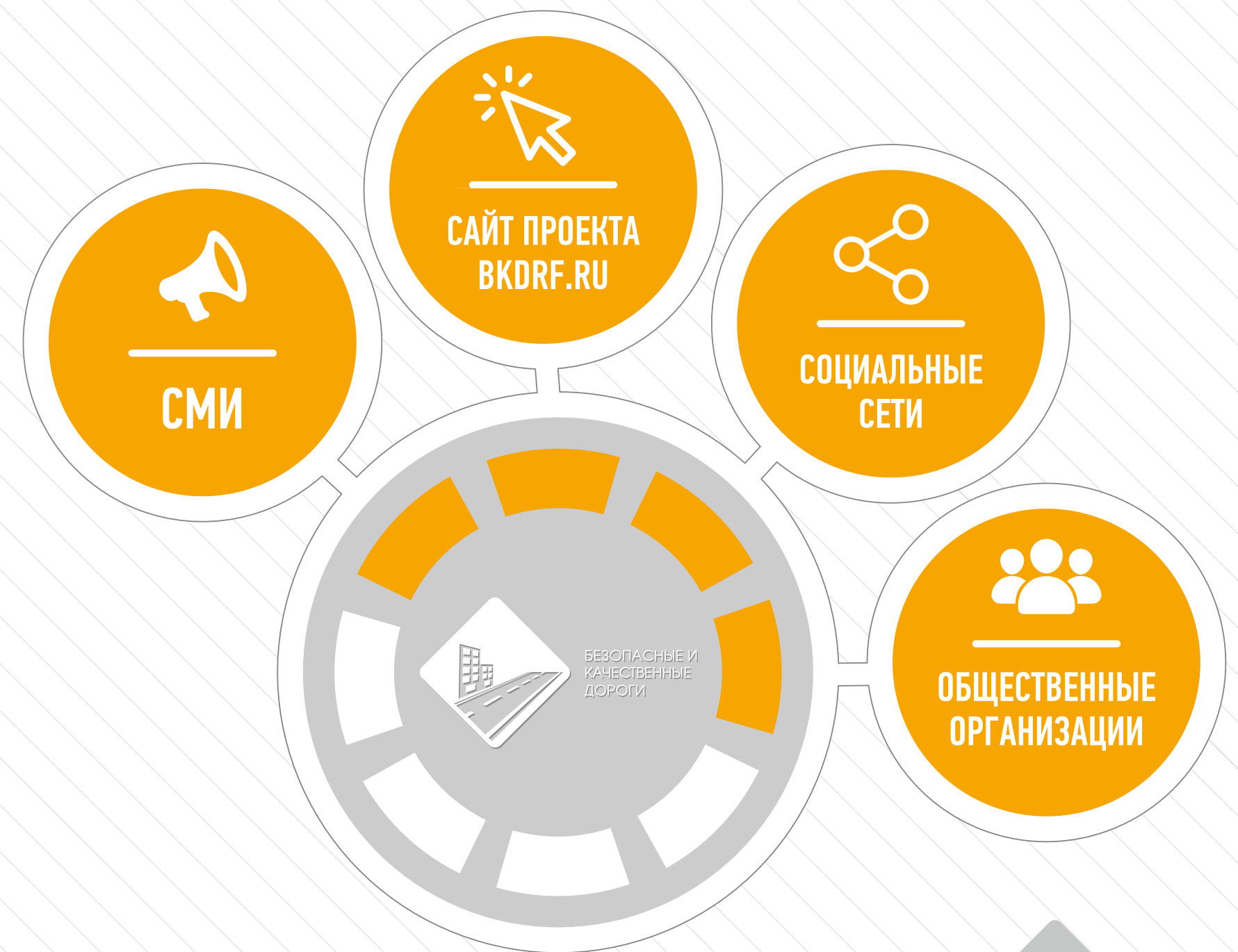


ОТКРЫТОСТЬ ПРОЕКТА

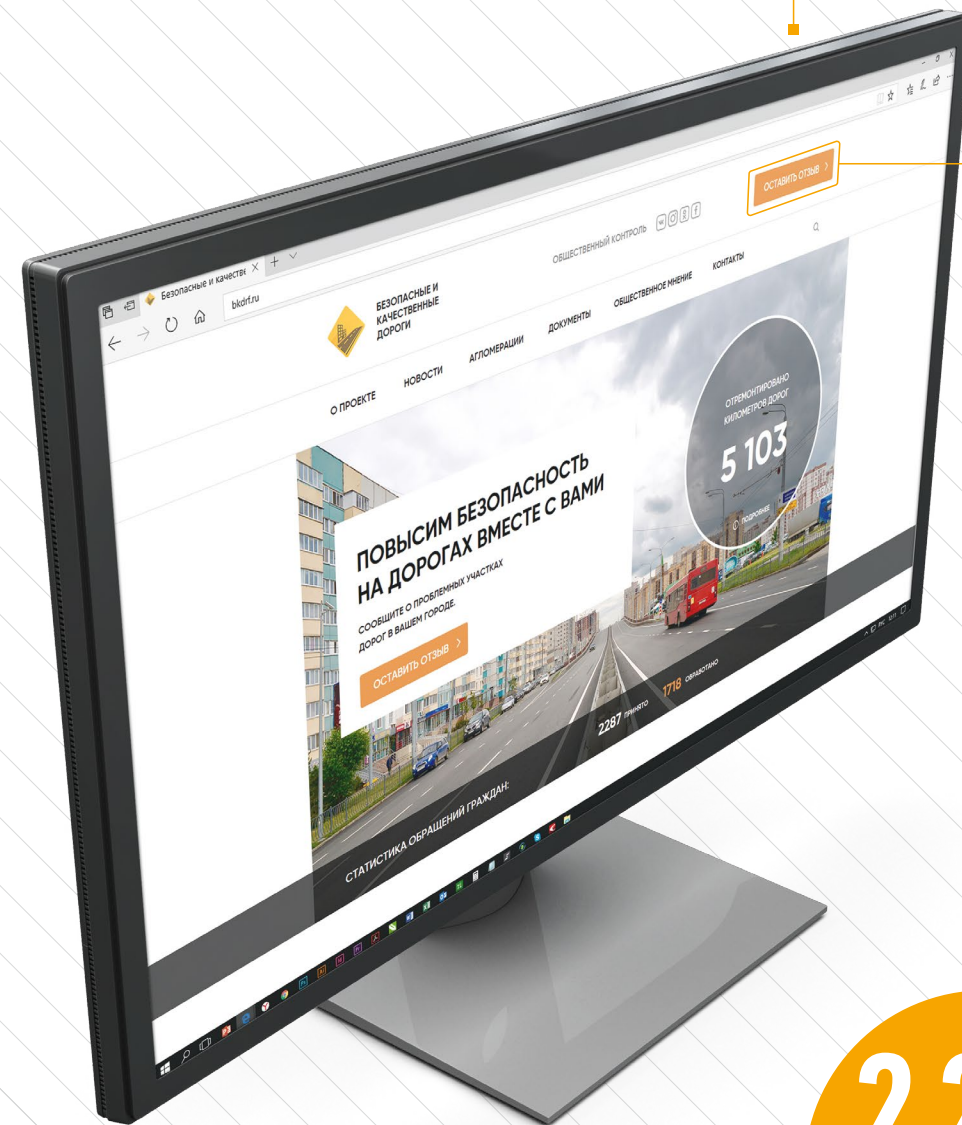


- ✓ ПРЕСС-ТУРЫ
- ✓ СОВМЕСТНЫЕ ВЫЕЗДЫ С ОБЩЕСТВЕННЫМИ ОРГАНИЗАЦИЯМИ
- ✓ РЕЙДЫ С ДОРОЖНЫМИ ЛАБОРАТОРИЯМИ
- ✓ ОБЩЕСТВЕННЫЕ СЛУШАНИЯ
- ✓ САЙТЫ ОБЩЕСТВЕННЫХ ОРГАНИЗАЦИЙ
- ✓ КАРТА УБИТЫХ ДОРОГ ОНФ

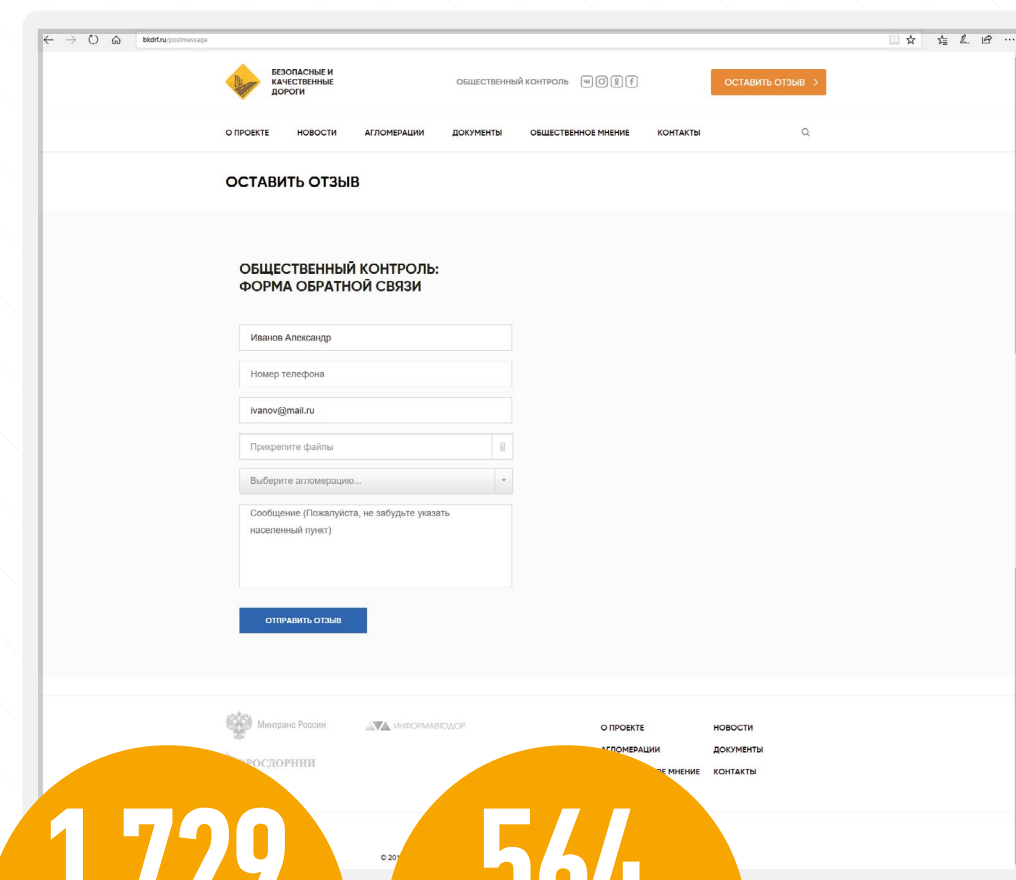
ИНСТРУМЕНТЫ ОБЩЕСТВЕННОГО КОНТРОЛЯ:



bkdrf.ru



ОСТАВИТЬ ОТЗЫВ >



СИСТЕМА УЧЕТА
ОБЩЕСТВЕННОГО
МНЕНИЯ



ОТВЕТ

2 293
ВОПРОСОВ

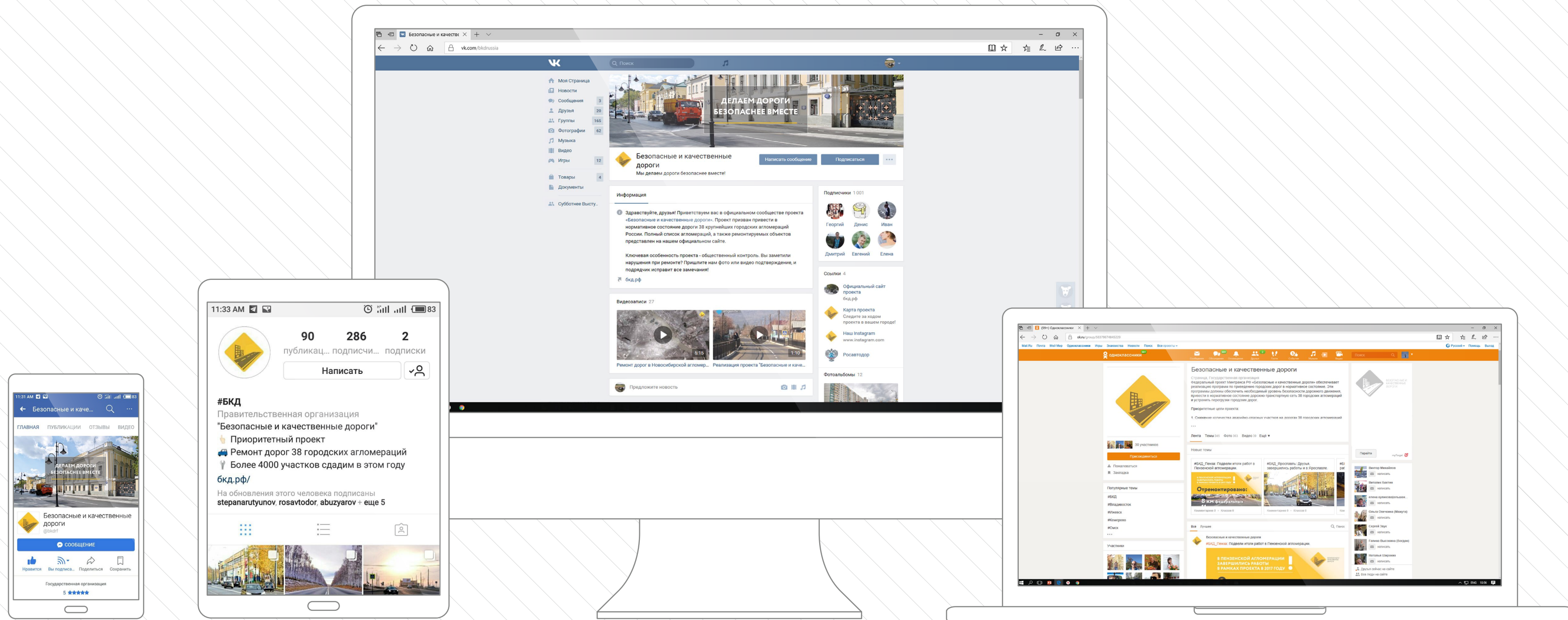
1 729
ОТВЕТОВ

564
В РАБОТЕ

*по состоянию на конец 2017 г.



СОЦИАЛЬНЫЕ МЕДИА



vk.com/bkdrussia/



facebook.com/bkdrf/



twitter.com/bkdrussia/



ok.ru/group/58379674845229/



instagram.com/bkdrussia/



БЕЗОПАСНЫЕ И
КАЧЕСТВЕННЫЕ
ДОРОГИ



ОФИЦИАЛЬНАЯ «ПРИЕМНАЯ»
ОБРАЩЕНИЙ ГРАЖДАН

38 РЕГИОНАЛЬНЫХ

1 ФЕДЕРАЛЬНОЕ
СООБЩЕСТВО

АУДИТОРИЯ
> 8 000
ПОДПИСЧИКОВ

* по состоянию на конец 2017 г.

Поступило всего


3 088
ОТЗЫВОВ

2 107?


СОДЕРЖАТ ВОПРОСЫ

ИЗ НИХ ОТВЕТЫ ДАНЫ НА

1 573 ВОПРОСА



48
ЧАСОВ



ОТЗЫВ



Геннадий Репин 7 сен 2017 в 14:32

Дорога по улице 50 лет Октября от проспекта Мира до улицы 22 Апреля в ужасном состоянии (где-то 500м) Неужели нельзя найти десяток машин асфальта, чтобы отремонтировать? Здесь конечный маршрут десятка маршруток. Автолюбители уже объезжают этот участок дороги.

Ответить

СИСТЕМА УЧЕТА
ОБЩЕСТВЕННОГО
МНЕНИЯ

ОТВЕТ



Безопасные и качественные дороги | Омск 9 сен 2017 в 9:08

Геннадий,
Добрый день, по улице 50 Лет Октября планируется выполнить аварийно-восстановительный ремонт до 1 октября 2017 года в рамках муниципального задания бюджетного учреждения "Управления дорожного хозяйства и благоустройства" города Омска.

Ответить

с **42,1%**

НИЧЕГО НЕ ЗНАЮЩИХ О ПРОЕКТЕ СНИЗИЛОСЬ

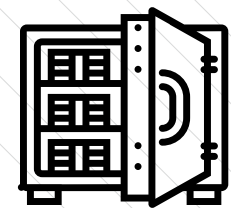
до **32,82%**

75%

ЗАМЕТИЛИ АКТИВНЫЙ
РЕМОНТ ДОРОГ



БЕЗОПАСНЫЕ И
КАЧЕСТВЕННЫЕ
ДОРОГИ



65 млрд 449 млн РУБЛЕЙ

СУММА ФИНАНСИРОВАНИЯ
ПРОЕКТА НА 2018 ГОД

31 млрд 250 млн




ФЕДЕРАЛЬНЫЙ
бюджет

34 млрд 199 млн



бюджет
СУБЪЕКТОВ



РЕМОНТ

2 934 ОБЪЕКТОВ



ПРИВЕДЕНИЕ
К НОРМАТИВНОМУ
СОСТОЯНИЮ

61,3 %

30 799 КМ

ДОРОГ
АГЛОМЕРАЦИЙ



БЕЗОПАСНЫЕ И
КАЧЕСТВЕННЫЕ
ДОРОГИ



ДРУГИЕ ПРОЕКТЫ

- ФОРМИРОВАНИЕ КОМФОРТНОЙ ГОРОДСКОЙ СРЕДЫ
- ОБЕСПЕЧЕНИЕ КАЧЕСТВА ЖИЛИЩНО-КОММУНАЛЬНЫХ УСЛУГ
- РЕГИОНАЛЬНЫЕ ПРОГРАММЫ



БЕЗОПАСНЫЕ И
КАЧЕСТВЕННЫЕ
ДОРОГИ

Делаем дороги
безопаснее вместе



БЕЗОПАСНЫЕ И
КАЧЕСТВЕННЫЕ
ДОРОГИ